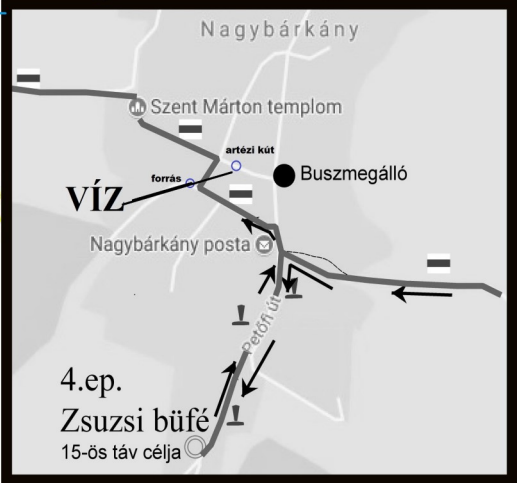
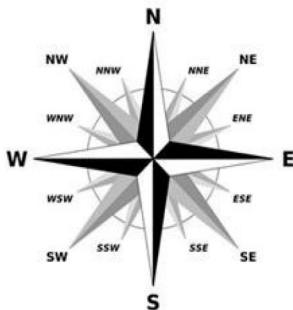
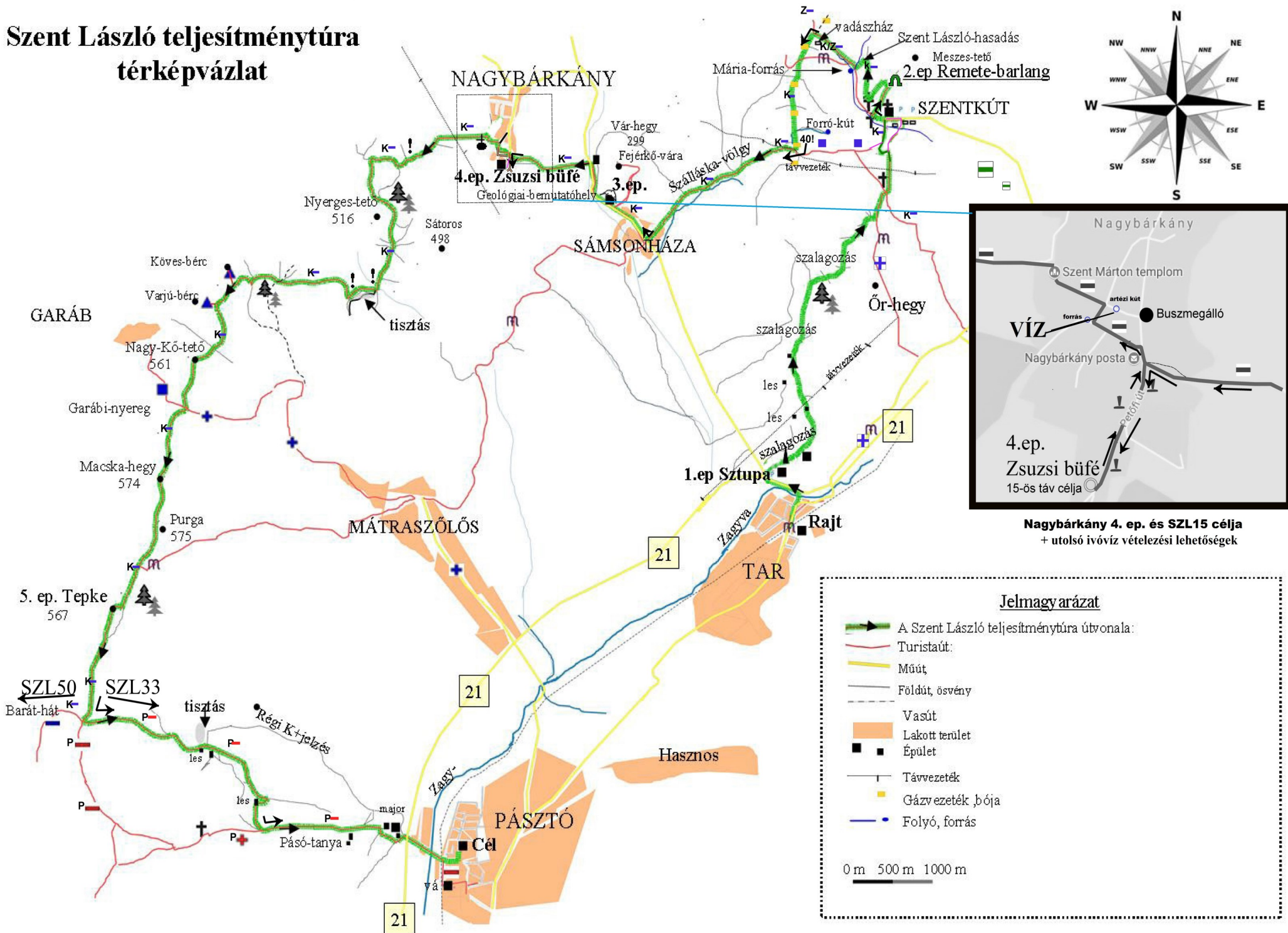


Szent László teljesítménytúra térkép-vázlat



Nagybárkány 4. ep. és SZL15 célja
+ utolsó ivóvíz vételezési lehetőségek

Jelmagyarázat

- A Szent László teljesítménytúra útvonala:
- Turistaút:
- Műút
- Földút, ösvény
- Vasút
- Lakott terület
- Épület
- Távvezeték
- Gázvezeték, bója
- Folyó, forrás

0 m 500 m 1000 m